



Secretaria de Meio Ambiente e Desenvolvimento Sustentável - SEMAD
Centro de Informações Meteorológicas e Hidrológicas do Estado de Goiás - CIMEHGO
Sala de Situação de Monitoramento de Riscos e Desastres Naturais

Boletim nº: 0311

Elaborado na data: 29/12/2022

Previsão para data: 30/12/2022

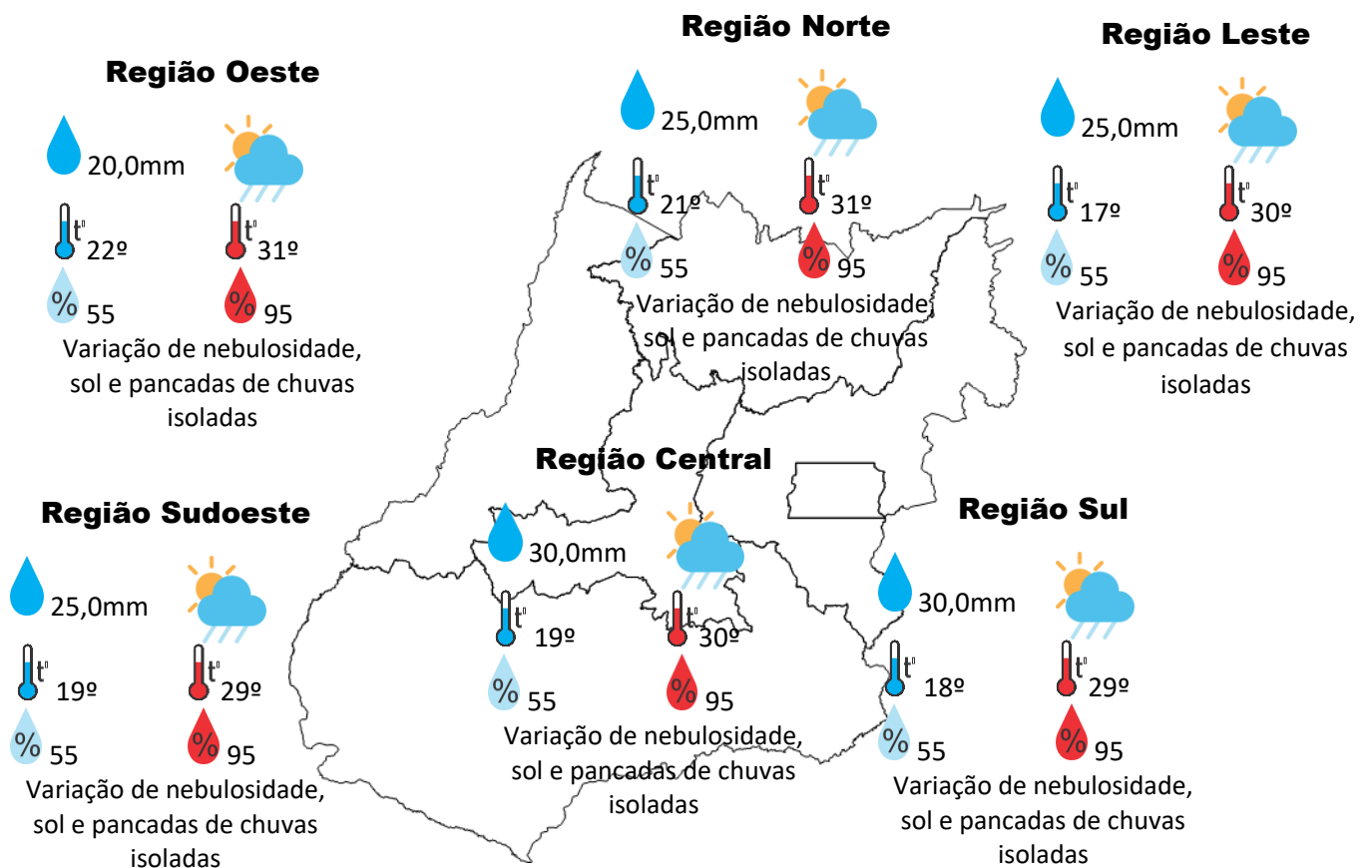
Informações do Tempo para o Estado

Sexta-feira a formação de um corredor de umidade, vai favorecer o aumento da nebulosidade em nosso Estado auxiliando na formação de áreas de instabilidade em várias regiões de Goiás, com isso teremos pancadas de chuvas isoladas que podem vir acompanhadas de rajadas de vento e raios.

Capital: Variação de nebulosidade, sol e pancadas de chuvas, temperatura máxima podendo chegar aos 29°C e umidade relativa do ar variando entre 55% a 95%, o nascer do sol será às 05:45hs e o pôr do sol às 18:52hs.

Alerta: Para o risco potencial para formação de tempestades em várias regiões do Estado.

Prognóstico para o Estado neste final de semana: Um corredor de umidade provoca o aumento de nebulosidade o que vai influenciar as condições do tempo em nosso Estado, com isso teremos pancadas de chuvas isoladas que podem vir acompanhadas de rajadas de vento e raios.



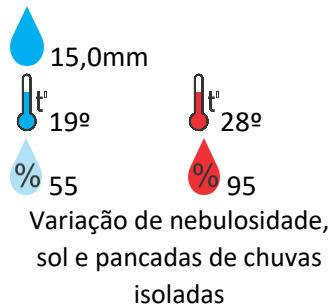


Previsão para alguns municípios:

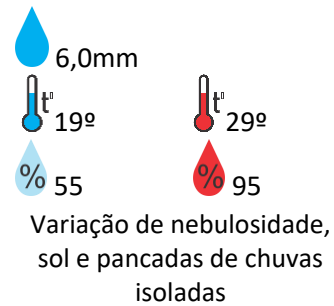
Porangatu



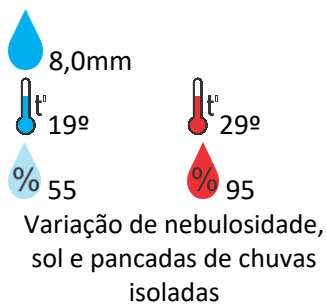
Catalão



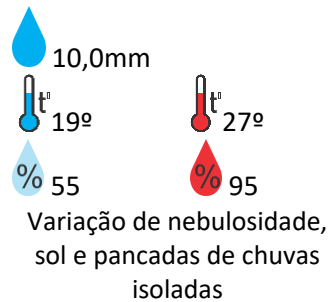
Jataí



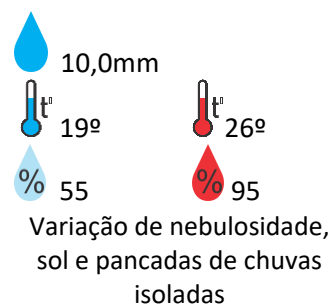
Rio Verde



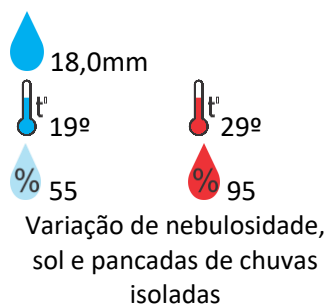
Luziânia



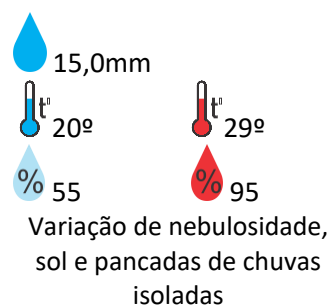
Anápolis



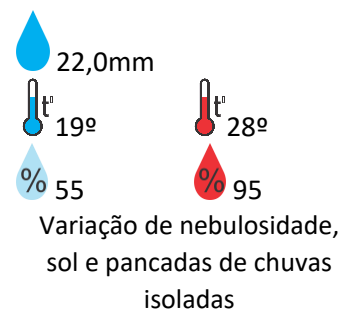
Goiânia



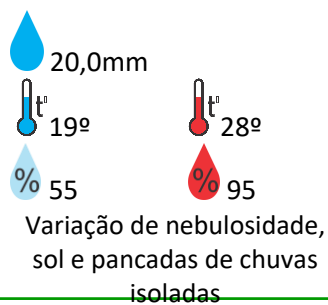
Itumbiara



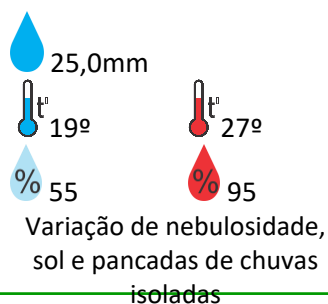
Ouvidor



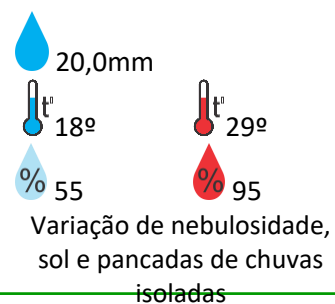
Goiandira



Três Ranchos



Cumari



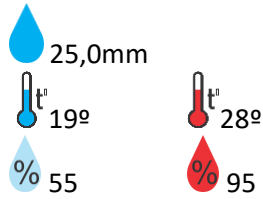
Secretaria de Estado de Meio Ambiente e Desenvolvimento Sustentável - SEMAD

11ª avenida, N° 1.272, Setor Leste Universitário - CEP: 74.605-060 - Goiânia/GO - fone: (62) 3265-1392 – 3265-1361

Visite: <https://www.meioambiente.go.gov.br/cimehgo> ou <https://www.cimehgo.meioambiente.go.gov.br/>

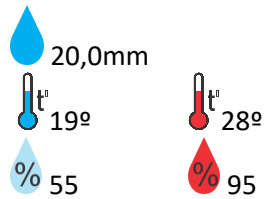


Anhanguera



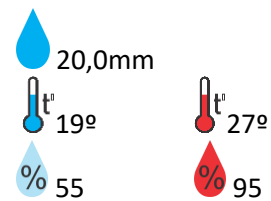
Variação de nebulosidade, sol e pancadas de chuvas isoladas

Ipameri



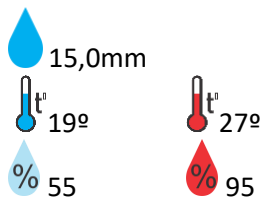
Variação de nebulosidade, sol e pancadas de chuvas isoladas

Nova Aurora



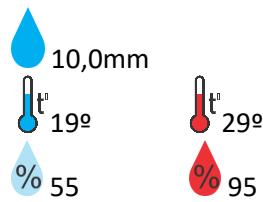
Variação de nebulosidade, sol e pancadas de chuvas isoladas

Cristalina



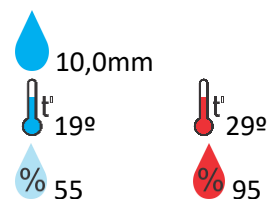
Variação de nebulosidade, sol e pancadas de chuvas isoladas

Santa Helena



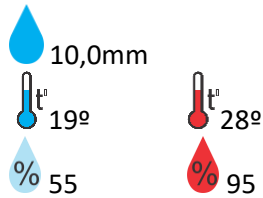
Variação de nebulosidade, sol e pancadas de chuvas isoladas

Ceres



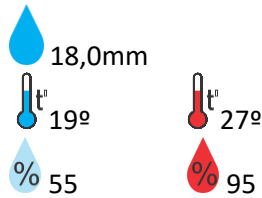
Variação de nebulosidade, sol e pancadas de chuvas isoladas

Goianésia



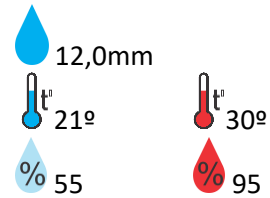
Variação de nebulosidade, sol e pancadas de chuvas isoladas

Davinópolis



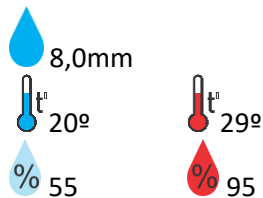
Variação de nebulosidade, sol e pancadas de chuvas isoladas

Rubiataba



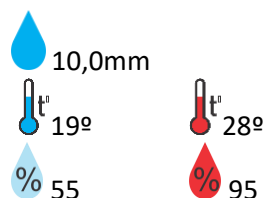
Variação de nebulosidade, sol e pancadas de chuvas isoladas

Flores de Goiás



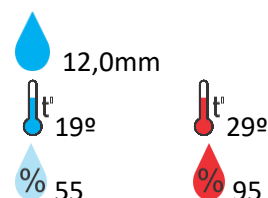
Variação de nebulosidade, sol e pancadas de chuvas isoladas

Caldas Novas



Variação de nebulosidade, sol e pancadas de chuvas isoladas

Pirenópolis



Variação de nebulosidade, sol e pancadas de chuvas isoladas

OBS: As informações contidas nesse boletim do tempo levam em consideração dados das variáveis meteorológicas previstas por modelos meteorológicos e análise de imagens de satélite do dia 29/12/2022 às 10:00 horas